CICLO

Príručka

NAVIC 400

IMPRINT:
Ciclosport K.W.Hochschorner GmbH
Lohenstr. 11
DE - 82166 Gräfelfing

Ciclosport GmbH si vyhradzuje právo na zmenu informácií a údajov obsiahnutých v tejto príručke bez predchádzajúceho upozornenia. Bez výslovného písomného súhlasu spoločnosti Ciclosport K.W.Hochschorner GmbH sa žiadna časť týchto dokumentov nesmie reprodukovať ani prenášať na žiadny účel bez ohľadu na spôsob alebo prostriedky, ktorými sa to robí.

Všetky ochranné známky uvedené v tejto príručke sú výhradným vlastníctvom ich príslušných vlastníkov, a preto sa nemôžu používať na komerčné alebo iné účely.
Pretože napriek všetkému úsiliu nie je možné nikdy úplne vylúčiť chyby, nepreberáme žiadnu zodpovednosť za presnosť obsahu tejto príručky. Sme vždy vďační za akékoľvek informácie o chybách.

Rovnako všetky ilustrácie.

© 2019 Ciclosport K.W.Hochschorner GmbH, Gräfelfing.

Všetky práva vyhradené.

OBSAH

1 BEZPEČNOSTNÉ POKYNY A POUŽITIE 5
2 POPIS ZARIADENIA 7
2.1 ZARIADENIE – JEDNOTKA 7
2.2 ZARIADENIE 8
2.3 DRŽIAK / KONZOLA 9
3 ÚVOD 9
4 HLAVNÉ ZOBRAZENIA 10
4.1 NAVIGAČNÁ OBRAZOVKA 10
4.2 KOKPIT 11
4.3 VÝŠKOVÝ PROFIL 11
5. HLAVNÉ MENU 12
6. NAVIGATION – NAVIGÁCIA 12
6.1 MAP – MAPA 12
6.2 TRACK SUGGESTION - NÁVRH TRASY 12
6.3 ADDRESS – ADRESA 12
6.4 HOME – DOMOV 12
6.5 POINTS OF INTEREST - BODY ZÁUJMU (POI) 13
6.5.1 DETAILY BODU ZÁUJMU (POI) 13
6.6 PREVIOUS DESTINATION - POSLEDNÉ CIELE 13
6.7 POSITION IN MAP - POZÍCIA V MAPE 13
6.8 WAYPOINTS - BODY TRASY 14
7. VÝPOČÍTANÁ TRASA 14
7.1 ALTERNATÍVNE TRASY 15
7.2 VÝŠKOVÝ PROFIL 15
7.3 PARAMETRE TRASY A PRESUN TRASY 15
7.4 INFORMÁCIE O TRASE 15
8. NÁVRH TRASY 16
9. HISTORY - HISTÓRIA 16
9.1 ZÁZNAM TRÁS 16
9.1.1 SPUSTENIE ZÁZNAMU 16
9.1.2 POZASTAVENIE ZÁZNAMU 16
9.1.3 POKRAČOVANIE ZÁZNAMU 16
9.1.4 UKONČENIE ZÁZNAMU 16
9.1.5 PODROBNÝ PREHĽAD AKTIVITY 17
9.1.6 EDIT – ÚPRAVA ZÁZNAMU 17
9.1.7 POUŽITIE ZÁZNAMU AKO NAVIGÁCIE 17
9.1.8 KONVERTUJTE ZÁZNAM NA TRASU 17
9.1.9 SPUSTENIE PRIAMEHO SPRIEVODCU TRASOU 18
9.1.10 ZVOĽTE ŠTARTOVACÍ BOD 18
10. EXTRAS – DOPLNKY 18
11. WAYPOINT MANAGER - SPRÁVCA BODOV TRASY 18
11.1 CHOOSE WAYPOINT - ZVOĽTE BOD TRASY 18
11.2 CREATE WAYPOINT - VYTVORIŤ BOD TRASY 18
11.3 DELETE CREATED WAYPOINT - ODSTRÁNIŤ VYTVORENÝ BOD 19
12. SETTINGS – NASTAVENIA 19
12.1.1 ROUTE OPTIONS – PARAMETRE TRASY 19
12.1.2 DEFINE COUNTRY MAP - NASTAVENIE MAPY KRAJINY 19
12.1.3 ASK ROUTE OPTION ON/OFF – PARAMETRE TRASY 20

12.2. MAP - NASTAVENIA MAPY 20
12.2.1. ORIENTÁCIA MAPY NA SEVER / V SMERE POHYBU 20
12.2.2 POSITION ON STREET ON/OFF - POZÍCIA NA CESTE 20
12.2.3 AUTO ZOOM ON/OFF – AUTOMATICKÉ PRIBLÍŽENIE (IBA V REŽIME BIKE) 20
12.2.4 SHOW THE POI CATEGORIES – ZOBRAZENIE BODOV ZÁUJMU PODĽA KATEGÓRII 20
12.2.5 TRACK RECORDING ON MAP ON/OFF - ZAZNAM TRASY NA MAPE 20
13. PROFILES – PROFILY 20
13.1 CHANGE PROFILE - ZMENA PROFILU 20
13.2 EDIT PROFILE - ÚPRAVA PROFILU 20
13.3 EDIT USER PROFILE - ÚPRAVA PROFILU UŽÍVATEĽA 20
14. SYSTEM / GENERAL - SYSTÉM / VŠEOBECNE 21
14.1 BATTERY - BATÉRIA 21
14.2 GPS INFO 21
14.3 BRIGHTNESS – JAS 21
14.4 BEEPS ON/OFF - NAVIGAČNÉ ZVUKY 21
14.5 CALIBRATE COMPASS - KALIBRÁCIA KOMPASU 21
14.6 CALIBRATE COMPASS - KALIBRÁCIA BAROMETRA 21
14.7 SET POSITION FORMAT - FORMÁT SÚRADNÍC 22
14.8 SCREEN AUTO-OFF – AUTOMATICKÉ VYPNUTIE OBRAZOVKY 22
14.9 SET HOME - ZADAŤ DOMÁCU ADRESU 22
14.10 DEFAULT SETTINGS - VÝCHODZIE NASTAVENIA 22
14.11 TIME - ČAS 22
14.12 LANGUAGE – JAZYK 22
14.13 SCREEN - OBRAZOVKA 22
14.14 INFO ABOUT - INFORMÁCIE 23
14.15 REMINDER TRACK RECORDING ON/OFF – PRIPOMIENKA ZÁZNAMU TRASY 23
14.16 UNIT – JEDNOTKY 23
14.17 GPX REIMPORT – ZNOVU IMPORTOVANIE GPX 23
14.18 DAY/NIGHT MODE - DENNÝ A NOČNÝ REŽIM 23
15. TRACKS - PLÁNOVAČ TRASY 23
15.1 AKO VYTVORIŤ NOVÚ TRASU 23
15.2 PLAN CUIRCUT - PLÁNOVANIE OKRUH 23
15.3 SELECT SAVED TOUR - VÝBER ULOŽ. TRASU 24
15.4 PODROBNÉ ZOBRAZENIE TRASY 24
15.5 EDIT TOUR - ÚPRAVA TRASY 24
16. EXTRAS - DOPLNKY 25
16.2 REMEMBER POSITION - ULOŽENIE POZÍCIE 25
16.3 WAYPOINT MANAGER - SPRÁVCA BODOV NA TRASE 25
16.3.1 SELECT WAYPOINT - VÝBER BODU 25
16.3.2 CREATE WAYPOINT - VYTVORIŤ BOD TRASY 25
16.3.3 DELETE CREATED WAIPOINTS - ODSTRÁNIŤ VYTVORENÝ BOD TRASY 26
17. GPX MANAGER - SPRÁVCA GPX 26
18. TIPY A TRIKY 26
19. CicloGuide 2 26
20. RIEŠENIE PROBLÉMOV 27
21. POJMY 28
22. TECHNICKÉ ÚDAJE 29
23. ZÁRUKA 30

1. BEZPEČNOSTNÉ POKYNY A POUŽITIE

BEZPEČNOSTNÁ RADA

V každom prípade platia predpisy cestnej premávky. Zadanie cieľa je možné vykonať iba pri stojacom dopravnom prostriedku.

Navigačný systém je iba pomôcka, údaje / informácie môžu byť v individuálnych prípadoch nesprávne.

Používateľ sa musí v každej situácii rozhodnúť sám, či sa bude riadiť pokynmi.

Zodpovednosť za nesprávne informácie poskytnuté navigačným systémom je vylúčená. Z dôvodu meniacich sa pravidiel prevádzky, alebo odlišných údajov sa môže stať, že sa poskytnú nepresné alebo nesprávne pokyny. Preto je vždy potrebné odvolávať sa na konkrétne značky a reguláciu premávky. Navigačný systém sa tiež nemôže používať ako pomôcka na orientáciu pri zhoršenej viditeľnosti.

Zariadenie sa môže používať iba na účel na ktorý je určené. V prípade poruchy (napr. dym alebo zápach vychádzajúci z prístroja) prístroj okamžite vypnite.

Z bezpečnostných dôvodov môže jednotku otvárať iba odborník. V prípade opravy kontaktujte priamo svojho predajcu alebo zodpovedného distribútora.

Zariadenie a batéria sa za žiadnych okolností nesmú otvárať. Používajte iba originálne príslušenstvo. Tým sa zabezpečí dodržiavanie všetkých príslušných predpisov a zabráni poškodeniu zdravia a majetku. Nepoužité zariadenie alebo batériu zlikvidujte podľa platných právnych predpisov.

Nesprávne použitie vylučuje akúkoľvek záruku! Tieto bezpečnostné pokyny sa vzťahujú aj na originálne príslušenstvo.

Batéria sa nesmie rozoberať, prepichnúť alebo inak poškodiť. Užívateľ musí skontrolovať, či je zariadenie vhodné na zamýšľané použitie a pripojenie.

Používateľ nesie všetky riziká spojené s používaním zariadenia a inštaláciou.

Ciclosport K.W. Hochschorner GmbH nezodpovedá za zranenia, straty, škody alebo následné škody spôsobené úpravami zariadenia a príslušenstva, nesprávnou inštaláciou, chybami pri obsluhe, nebezpečenstvami v cestnej premávke a nehodami.

Zariadenie sa smie prevádzkovať iba pri teplotách od -10 ° C do 60 ° C.
Skladovacia teplota je -20 ° C do 70 ° C.

Prístroj nesmie byť vystavený extrémnym teplotám a mal by sa prevádzkovať a skladovať iba pri vlhkosti vzduchu od 0% do 90%.

Zariadenie by tiež nemalo byť vystavené náhlym silným zmenám teploty.

Mohlo by to spôsobiť kondenzáciu vody v zariadení, čo by ju mohlo poškodiť.

Ak dôjde ku kondenzácii, jednotka by sa nemala znovu uviesť do prevádzky, kým nebude úplne suchá.

Zariadenie je vodotesné podľa štandardu IPX5. To znamená, že zariadenie je chránené pred striekajúcou vodou a prenikom vody.

Výstraha: Aby ste sa uistili, že zariadenie je chránené pred vniknutím vody, presvedčte sa, že gumené kryty slotu pre SD kartu a nabíjacieho USB portu na spodnej strane zariadenia sú úplne zatvorené.

Výrobok by sa nemal umiestňovať, skladovať alebo ponechávať v blízkosti zdrojov tepla, na miestach, ktoré sú vystavené vysokým teplotám alebo silnému slnečnému žiareniu, v mikrovlnnej rúre alebo tlakových nádobách alebo vystavené teplotám nad 70 ° C.

Používajte iba originálne príslušenstvo. Použitie iných súčastí môže viesť k poruche a / alebo vážnemu poškodeniu.

UPOZORNENIE:

- Toto navigačné zariadenie na vonkajšie použitie je iba pomôcka na orientáciu a navigáciu, ktorá nemôže nahradiť primerané posúdenie situácie. V každom prípade sledujte podmienky v teréne a na ceste. Nenasledujte žiadne trasy ani návrhy trás, ktoré zahŕňajú nebezpečný alebo nezákonný štýl jazdy, alebo by vás mohli dostať do nebezpečnej situácie.
- Predpisy cestnej premávke sa musia vždy dodržiavať, napríklad pri jazde na bicykli a predpisy musia mať vždy prednosť pred trasami navigačného zariadenia.
- Nikdy neobsluhujte navigačné zariadenie počas jazdy a nenechajte sa ním rozptyľovať počas jazdy.
- Upozorňujeme, že Ciclosport K.W. Hochschorner GmbH nezodpovedá za škody spôsobené odpojením sa zariadenia / držiaka od bicykla.
- Použité mapové podklady môžu obsahovať nepresné alebo neúplné údaje.
  Preto vždy skontrolujte primeranosť vypočítanej trasy a ak je to potrebné, vyberte alternatívnu trasu. Navigačný prístroj NIE JE vhodný na použitie ako navigačný systém vozidla!

LIKVIDÁCIA

LIKVIDÁCIA POUŽITÝCH ELEKTRICKÝCH A ELEKTRONICKÝCH ZARIADENÍ (UPLATNITEĽNÉ V KRAJINÁCH EURÓPSKEJ ÚNIE A INÝCH EURÓPSKYCH KRAJINÁCH S OSOBITNÝM ZBEROVÝM SYSTÉMOM PRE TAKÉTO ZARIADENIA)

Symbol na výrobku alebo jeho obale znamená, že s týmto výrobkom by sa nemalo zaobchádzať ako s bežným domovým odpadom, ale mal by sa odovzdávať na zbernom mieste na recykláciu elektrických a elektronických zariadení. Správnou likvidáciou tohto produktu pomôžete chrániť životné prostredie a zdravie všetkých ľudí vo vašom okolí. Nesprávnou likvidáciou je ohrozené životné prostredie a zdravie. Recyklácia materiálu pomáha znižovať spotrebu surovín. Ďalšie informácie o recyklácii tohto produktu získate od miestneho úradu, spoločnosti zaoberajúcej sa likvidáciou komunálneho odpadu alebo v obchode, kde bol produkt zakúpený.

- WEEE-Reg. Nr. DE 36497882

LIETADLO A NEMOCNICA

Vo väčšine lietadiel, v mnohých nemocniciach a na mnohých iných miestach je používanie elektronických zariadení zakázané. Zariadenie sa nesmie používať v takomto prostredí. Vždy, keď sa zjaví takáto výzva, zariadenie vždy vypnite.

CE OSVEDČENIE

Zariadenie vyhovuje predpisom smernice 2014/53 / EÚ (RED).
Celý certifikát si môžete stiahnuť z našej domovskej stránky www.ciclosport.com

2. POPIS ZARIADENIA

2.1 ZARIADENIE - JEDNOTKA

Spínač zapnúť / vypnúť (ZAP./ VYP.):
Zapne jednotku. Ak počas používania stlačíte spínač ZAP./ VYP, máte nasledujúce možnosti:

Vypnutie:
Úplne vypne jednotku.

Pohotovostný režim:
Prepne sa do pohotovostného režimu.

Vypnúť obrazovku:
Obrazovka sa vypne, aktuálne záznamy alebo aktivity zostanú zachované.

Blokovanie tlačidiel:
Aktivuje alebo deaktivuje zámok tlačidiel. Zámok tlačidiel zabraňuje nechceným zadaniam cez obrazovku. Ak chcete zámok tlačidiel vypnúť, znova stlačte spínač zap. / vyp. a stlačte kláves

POZNÁMKA:
Ak zariadenie prestane reagovať a nie je možné ho ovládať, resetujte zariadenie: Stlačte hlavný vypínač na 15 sekúnd.

TLAČIDLO – SPUSTENIE ZÁZNAMU:
Krátkym stlačením aktivujete dotykovú obrazovku. Na obrazovke môžete spustiť alebo zastaviť nahrávanie.

Obrazovka:
Zobrazuje mapu a ponuku. Ak chcete zadať, alebo zvoliť funkcie, klepnite prstom na príslušné miesto na obrazovke.

2.2 ZARIADENIE

USB pripojenie:
Pripojenie na nabíjanie batérie pomocou napájacieho zdroja alebo na pripojenie zariadenia k počítaču pomocou USB kábla.

Slot pre Micro SD karty:
Tu je možné NAVIC 400 rozšíriť o Micro SD kartu kategórie SDHC až do maximálnej pamäte 128 GB. Oba konektory sú umiestnené pod samostatnými krytmi. Môžete ich jednoducho zložiť. Ihneď, ako budete zariadenie používať, nezabudnite ich zatvoriť. Je to jediný spôsob, ako zabezpečiť vodotesnosť certifikovanú podľa IPX5.

POZNÁMKA:

Pogumovaný kryt chráni aj pred vniknutím vody. Pri používaní zariadenia sa uistite, že kryt je
vždy úplne zatvorený.

2.3 DRŽIAK / KONZOLA

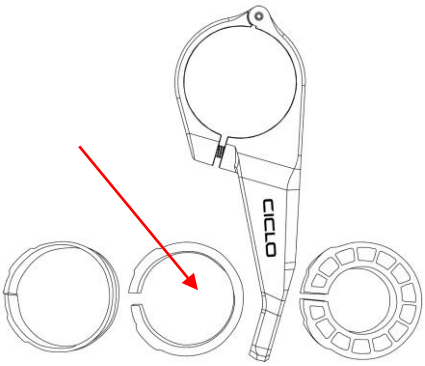

Na pripevnenie konzoly na bicykel musíte uvoľniť skrutku na objímke na riadidlá.

Potom vložte jednu z vhodných gumených redukcií do otvoru pre riadidlá, a objímku umiestnite na požadované miesto montáže na riadidlá.

Skrutku utiahnite primeranou silou tak, aby sa zariadenie počas jazdy nehýbalo voči riadidlám.

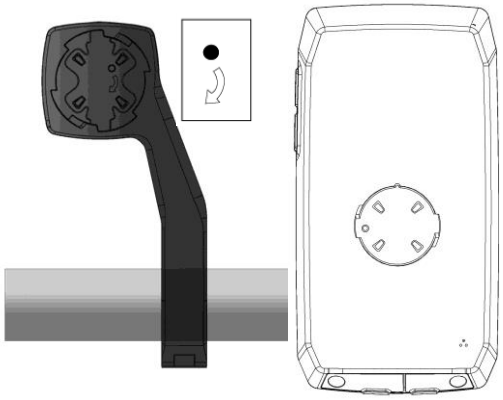

Ak chcete zariadenie upevniť do konzoly, vložte ho do konzoly pootočené vľavo zhruba o 45° a jemne ním otočte doprava, kým nezacvakne na svoje miesto. Pred bicyklovaním vždy skontrolujte, či je NAVIC 400 správne pripevnený.

3. ÚVOD

Kapitoly sú založené na štruktúre ponuky aplikácie. Týmto spôsobom rýchlo zistíte, kde hľadať konkrétnu funkciu.

Ak nenájdete to, čo hľadáte, môžete hľadať výrazy v slovníku. Tipy a triky vám pomôžu rýchlo a efektívne používať zariadenie.

Ak máte problémy s používaním zariadenia alebo sa vám zdá, že niečo nefunguje, môže byť pre vám užitočná kapitola - Riešenie problémov.

Ak stále neviete nájsť riešenie, kontaktujte **našu službu servisu a technickej podpory** (pozri príslušnú kapitolu).

Obsah balenia:

- Zariadenie NAVIC 400
- Držiak/konzola na bicykel
- Gumené redukcie na riadidlá
- Micro USB kábel
- Stručný návod

V záujme lepšej zrozumiteľnosti sa v tejto príručke používajú tieto prvky:

POZNÁMKA:
Informácie, ktoré stojí za to vedieť.

TIP:
Praktické aplikačné pomôcky.

UPOZORNENIE:
Varovanie, aby sa zabránilo nežiadúcemu.

POZNÁMKA:

- Anglické výrazy, ktoré sa zobrazujú na displeji sú v texte označené «**ABC**»
- Anglické názvy menu a pod-menu sú v nadpisoch písané kurzívou ***NAVIGATION***

4. HLAVNÉ ZOBRAZENIA

4.1 NAVIGAČNÁ OBRAZOVKA

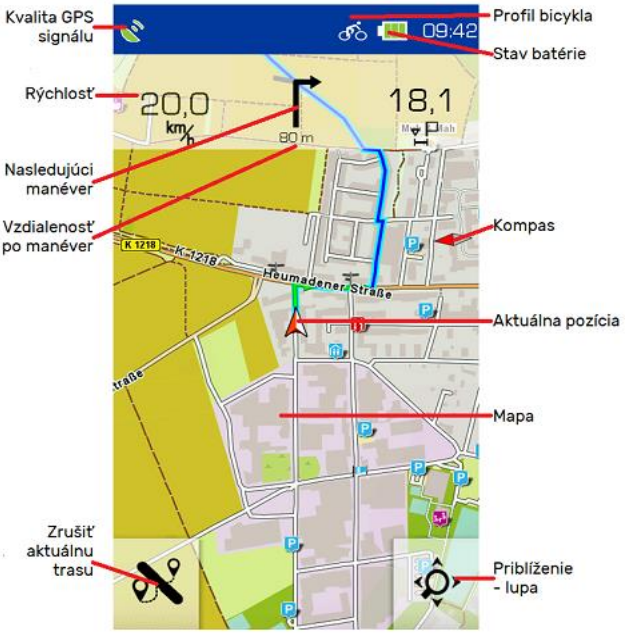

GPS signál:
Zobrazuje stav príjmu GPS signálu.

GPS signál nie je dostatočný
Zadajte opravu svojej pozície.
K dispozícii menej ako 3 satelity.

GPS signál je dostatočný na určenie polohy. Pripojené sú tri satelity.

GPS signál je dostatočný na určenie polohy. Pripojené sú najmenej 4 satelity.

Stav GPS
Základom akejkoľvek navigácie je dostatočné pokrytie satelitmi na nepretržité určovanie vašej polohy pomocou GPS signálu (Global Positioning System). Ako skontrolovať stav vášho GPS zariadenia je vysvetlené v kapitole 14.2

POZNÁMKA: Môže trvať niekoľko minút, kým sa pri prvom zapnutí prístroja zistí poloha GPS. Ak zapnete zariadenie opakovane, vaša pozícia bude rozpoznaná rýchlejšie.

Profil:
Zobrazuje, ktorý profil ste si vybrali.

Batéria:
Stav nabitia batérie a proces nabíjania sú na navigačnom displeji označené symbolom batérie. Zobrazené je.

– Zostávajúca kapacita batérie
– Prebieha nabíjanie

Záznam:
Počas záznamu aktivity sa zobrazí príslušná ikona.

– Aktuálny záznam aktivity

Informačné pole:
Zobrazuje informácie o vypočítanej trase. Ak chcete získať viac informácií, klepnite na pole. Môžete napríklad zobraziť aktuálnu výšku, čas alebo sklon.

Mapa:
Zobrazuje časť mapy s akt. pozíciou. Ak chcete posunúť mapu, klepnite na tlačidlo priblíženia
Teraz môžete mapu posúvať a pomocou tlačidiel plus a mínus môžete mapu priblížiť alebo oddialiť. Potom sa môžete pomocou tlačidla so šípkou vrátiť na svoju aktuálnu pozíciu.

Nasledujúci manéver:
V poli manéver zobrazuje šípka nasledujúci smer odbočky, z aktuálne použitej cesty a vzdialenosť k tomuto manévru. Ak ste na kruhovom objazde, okrem šípky odbočenia sa zobrazia aj ostatné výjazdy z kruhového objazdu.

Zobrazujú sa aj príslušné križovatky, ktoré sú pred vašou ďalšou odbočkou. Ak vášmu miestu odbočenia predchádza niekoľko križovatiek, čísla na boku symbolizujú, koľko križovatiek ešte musíte prejsť, aby ste sa dostali k miestu odbočenia.

Vzdialenosť k nasledujúcemu manévru:
Ukazuje vám, vzdialenosť po nasledujúci manéver.

Ďalší manéver:
Ak musíte vykonať niekoľko manévrov v rýchlom slede, nasledujúci manéver sa potom zobrazí vo forme šípky napravo od poľa manévrovania. To umožňuje včasnú orientáciu.

Aktuálna pozícia:
Vaša aktuálna poloha je na mape označená červenou šípkou.

Tlačidlo priblíženia:
Klepnutím na tlačidlo priblíženia a potom na symbol plus alebo mínus upravíte mierku mapy. Poklepaním na tlačidlo so symbolom «**Vták**» zobrazíte svoju trasu z vtáčej perspektívy.

Kliknite na mapu:
Ak klepnete na miesto na mape, miesto sa zvýrazní a zobrazí sa adresa alebo pozícia. Ak klepnete na **«Actions»**, môžete sa napríklad navigovať na označený bod alebo ho uložiť ako bod trasy.

Body záujmu, na ktoré je možné kliknúť:

Ak klepnete na tlačidlo lupa «**zoom**» a potom klepnete na špeciálny symbol bodu na mape, môžete ľahko zistiť viac o zobrazených bodoch záujmu (POI), uložiť si jeho polohu «Remember position», začať vyhľadávanie v blízkosti «**Radius serch**» alebo vybrať tento bod pre výpočet trasy «Calculate». Vyberte ikonu bodu záujmu na mape, o ktorej chcete získať ďalšie informácie. Ak klepnete na názov bodu záujmu, zobrazí sa podrobné zobrazenie tohto bodu záujmu.

Pod názvom sa zobrazí tlačidlo «**Actions**».
- Poklepte na toto tlačidlo. Vyššie uvedené možnosti sú teraz k dispozícii.

- Klepnite na «**Close**» zatvoriť, v informačnom okne alebo na šípku v dolnej časti obrazovky a prepnete sa späť na zobrazenie mapy.

POZNÁMKA: Existujú aj body záujmu (POI), na ktoré nie je možné kliknúť. Napríklad to môžu byť stromy, bariéry alebo iné, ktoré slúžia pre lepšiu orientáciu.

ĎALŠIE INFORMÁCIE:

Ak náhodou miniete odbočku, alebo zadáte nesprávnu adresu, automaticky sa vypočíta nová trasa. Takto sa bezpečne dostanete k požadovanému cieľu pomocou nového zobrazenia, vašej polohy a požadovanej trasy. Pokiaľ ste nezadali miesto cieľa, automaticky ste v režime „voľná jazda“. Aj keď nesmerujte do určitého cieľa a chcete iba preskúmať okolie, môžete si zobrazovať vašu aktuálnu pozíciu na mape. Navigáciu môžete ukončiť klepnutím na tlačidlo «**Cancel route**» zrušiť trasu.

4.2 KOKPIT

Ak potiahnete prstom doľava v zobrazení mapy, dostanete sa do zobrazenia kokpitu - palubného počítača, kde sa zobrazuje veľa meraných hodnôt. Zobrazenie si môžete nakonfigurovať sami kliknutím na pole a výberom zo zoznamu, ktorá hodnota sa vám v danom poli bude zobrazovať.

TIP: Hodnoty, ako napríklad priemerná rýchlosť (pri ktorých je poznámka „**No recording**“), môžete získať len ak je spustený záznam aktivity.

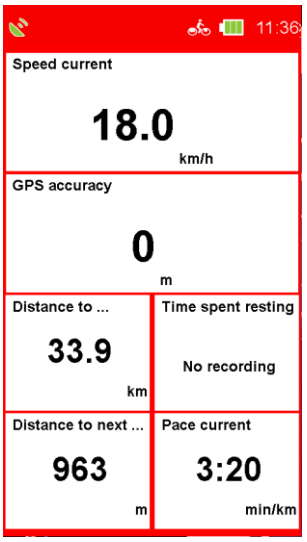

4.3 VÝŠKOVÝ PROFIL

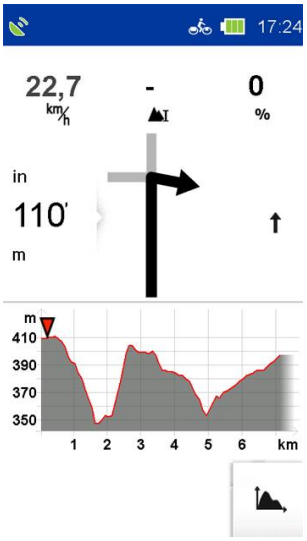

Napravo od zobrazenia mapy je ďalšia obrazovka s výškovým profilom. Ukazuje vám aktuálnu výšku. Rovnako ako na mape sú hore konfigurovateľné zobrazenia pre informácie o trase alebo aktivite.
Ak potiahnete prstom doľava, dostanete sa späť ku kokpitu - palubnému počítaču a naopak. Pomocou tlačidla môžete zobraziť podrobný výškový profil.

5. HLAVNÉ MENU

V hlavnom menu nájdete rôzne funkčné oblasti NAVIC 400. Pre lepší prehľad a orientáciu majú rôzne sekcie rôzne farby. Hlavné oblasti sú «**Navigation**» (Navigácia/ modrá), «**Cockpit**» (Palubný počítač/červená), «**Tracks**» (Trasy/oranžová), «**History**» (História/bordová), «**Extras**» (Doplnky/ sv.zelená) a «**Settings**» (Nastavenia/tm.zelená).

6. *NAVIGATION* - NAVIGÁCIA

6.1 *MAP* – MAPA

Tu môžete zobraziť mapu svojho najbližšieho okolia. V hornej časti mapy sú viditeľné tri funkcie. Ak na ne klepnete, môžete ľubovoľne konfigurovať zobrazenie funkcií podľa zoznamu, ktorý sa potom zobrazí. Ak sa chcete bližšie pozrieť na časť mapy, môžete aktivovať ďalšie funkcie poklepaním na symbol «**lupa**» v pravom dolnom rohu. Klávesom «**+**» alebo «**-**» môžete mapu priblížiť alebo vzdialiť. K dispozícii je tiež pohľad z vtáčej perspektívy a zobrazenie legendy.

6.2 TRACK SUGGESTION - NÁVRH TRASY

Tu nájdete dve možnosti navigácie. V časti «**Address**» adresa, môžete navrhnúť trasu z vášho aktuálneho miesta na ľubovoľne zvolenú adresu. V položke «**Circuit**» okruh, NAVIC 400 navrhne a vypočíta «trasu okruhu» z a do vášho miesta.

Ak chcete nakonfigurovať trasu, môžete pracovať so špecifikáciou vzdialenosti «**Distance**» alebo času «**Duration**». Spomínané sú okrem iného aj požiadavky na rýchlosť a ďalšie špecifikácie. Na základe týchto údajov NAVIC 400 vypočíta najvhodnejší návrh trasy.

6.3 *ADDRESS* - ADRESA

Tu môžete zadať cieľ trasy zadaním adresy. Môžete zadať úplnú adresu s číslom ulice a domu. Cieľovú krajinu môžete vybrať klepnutím na mapu krajiny (ak máte nainštalované aj iné mapy krajín).

1. Najprv zadajte názov mesta
2. Klepnite na «**Next**» (ďalej), zadajte ulicu, a potom
3. Zadajte číslo domu.

Zadanie môžete potvrdiť aj klepnutím na «**mesto alebo názov ulice**» v textovom poli.

POZNÁMKA:

k nechcete hľadať zúžením výberom ulice alebo čísla domu a chcete navigovať iba do centra mesta, po výbere mesta jednoducho klepnite na tlačidlo «**Next**» (dalej) a vedľa sa zobrazí tlačidlo «**City centre**». Ak chcete navigovať iba na ulicu bez čísla domu, potvrďte zadanú ulicu a klepnite na «**Street center**». Ak klepnete na symbol mapy vpravo hore, zadaná adresa sa vám zobrazí na mape.

Ak chcete zadať písmeno s interpunkčným znamienkom alebo špeciálnym znakom, stlačte a podržte príslušné písmeno (Pozor: nie všetky špecifické znaky musia byť dostupné). Po zadaní písmena sa skryjú všetky ďalšie písmená, ktoré už nie je možné zadať pre názov mesta či ulice. Ak klepnete na , zobrazí sa zoznam všetkých možných miest podľa už zadaných písmen.

6.4 *HOME* - DOMOV

Táto funkcia vás kedykoľvek vráti domov bez akýchkoľvek komplikácií. Pri prvom spustení systému Navic400 sa zobrazí výzva na zadanie vašej domácej adresy «**Home address»**. Po zadaní adresy sa adresa uloží a môžete sa tam dať kedykoľvek navigovať domov klepnutím na «**Home»**. Trasa domov z vašej aktuálnej polohy sa vypočíta automaticky.

Uloženú adresu môžete kedykoľvek zmeniť v ponuke nastavení.

6.5 *POINTS OF INTEREST* - BODY ZÁUJMU (POI)

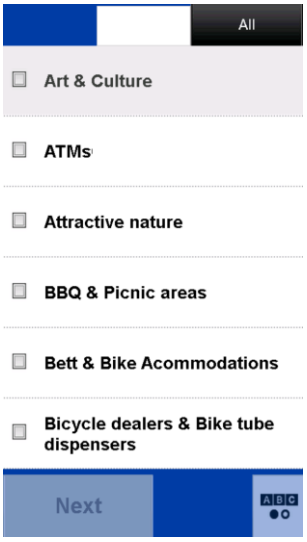

Váš navigačný prístroj pozná nespočetné množstvo zaujímavých miest, napríklad «**Restaurants**» (Reštaurácie), «**Viewpoints**» (Vyhliadky), «**Natural Monuments**» (Prírodné pamiatky), «**Accommodation**» (Ubytovanie), «**Places of Interest**» (Zaujímavé miesta) a oveľa viac. Ak pri zadaní cieľa vyberiete «**Points of Interest**» (Body záujmu), zobrazí sa zoznam zo všetkými kategóriami. Jednotlivé kategórie môžete vybrať klepnutím na kategóriu, alebo klepnutím na «**All**» (Všetky, vpravo hore) a vyberiete všetky kategórie naraz. Klepnutím na «**Next**» (ďalej) alebo na «**ABC**» zobrazte zoznam.

Ďalej musíte pre svoje vyhľadávanie zadať centrum hľadania. Body záujmu sa potom zobrazia zoradené podľa vzdialenosti okolo tohto bodu. Centrom vyhľadávania môže byť bod na trase «**Around waypoints**», vaša aktuálna poloha «**Around location**», váš aktuálny cieľ «**Around current destination**», pozdĺž trasy «**Along route**», okolo mesta «**Around city**», okolo adresy «**Around address**», okolo pozície na mape «**Around position on map**» alebo okolo súradníc «**Around coordinates**». Výsledky sa potom zobrazia v zozname.

Potom máte nasledujúce možnosti:
«**Sort**» zoradí body záujmu podľa vzdialenosti «**Distance**» alebo abecedne «**Alphabetical**». «**Map**» zobrazuje vybrané body záujmu na mape.
«**Calculate**» spustí výpočet trasy do zvoleného bodu záujmu.
«**Dvojklik**» na vybraný bod záujmu v zozname. Otvoria sa detaily ohľadne daného bodu záujmu.
«**ABC**» Umožňuje vyhľadať bod záujmu zadaním jeho názvu/textu.

6.5.1 DETAILY BODU ZÁUJMU (POI)

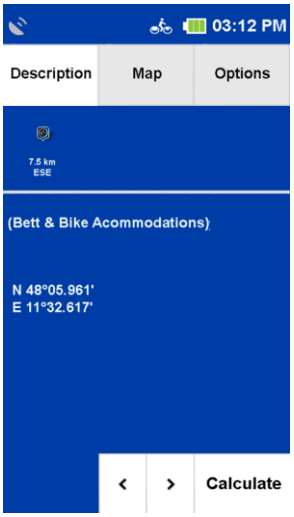

V detailnom zobrazení nájdete všetky dostupné informácie o bode záujmu. V hornej časti môžete klepnutím na karty prepínať medzi zobrazením «**Description**» (Informácie), «**Map**» (Mapa, voliteľné) a «**Options**» (Možnosti).

Adresa, vzdialenosť a text popisu sa zobrazujú na karte «**Description**».

Karta «**Map**» zobrazuje zaujímavé miesto na mape. V časti «**Options**» máte nasledujúce možnosti:
«**Search for POI around POI**» Vyhľadá iný POI v okolí aktuálneho (napr. Ak chcete vyhľadať reštauráciu v blízkosti hostela).

«**Save POI as waypoint**», táto funkcia uloží vybraný POI do vašich vlastných bodov trasy. Pomocou dvojice šípok dole, môžete prejsť na nasledujúci alebo predchádzajúci bod záujmu v zozname. «**Calculate**» spustí výpočet trasy do tohto bodu záujmu.

6.6 PREVIOUS DESTINATION - POSLEDNÉ CIELE

Pomocou tejto funkcie môžete ľahko vyhľadať naposledy zadané ciele. Posledných štyridsať cieľov sa automaticky uloží

6.7 *POSITION IN MAP* - POZÍCIA V MAPE

Tu je možné označiť bod na mape, aby ste sa tam mohli navigovať. Mapu môžete posúvať aj prstom. Ak je označený bod, ktorý sa nachádza v meste alebo na ulici, zobrazí sa adresa. Inak sa zobrazia koordináty. Ak chcete navigovať do zadaného bodu, klepnite na «**Calculate**».

TIP:
Pomocou tlačidla mínus, môžete zobrazenie oddialiť, aby ste rýchlejšie našli hľadanú polohu.

6.8 *WAYPOINTS* - BODY TRASY

Bod trasy je uložená poloha alebo adresa. Môžete si sami vytvoriť takéto body a dať sa navigovať na toto miesto neskôr. Tu si môžete vybrať cieľ z bodov trasy, ktoré sú na vašom prístroji. Môže ísť o vlastné alebo importované body. Najprv musí byť ale, definované centrum vyhľadávania. Potom sa zobrazia body na trase zoradené podľa vzdialenosti okolo centra vyhľadávania.

Centrom vyhľadávania môže byť vaša aktuálna poloha «**Around location**», váš aktuálny cieľ «**Around current destination**», pozdĺž trasy «**Along route**», okolo mesta «**Around city**», okolo adresy «**Around address**», okolo pozície na mape «**Around position on map**» alebo okolo súradníc «**Around coordinates**».

Ako alternatívu k centru vyhľadávania môžete tiež klepnúť na «**Show all waypoints**» zobraziť všetky body trasy, potom sa všetky body zobrazia v abecednom poradí. Výsledky sa zobrazia v zozname.
Teraz máte nasledujúce možnosti:

«**Sort**» zoradí body podľa vzdialenosti
«**Distance**» alebo abecedne «**Alphabetical**».
«**Map**» zobrazuje vybrané body na mape.
«**Calculate**» spustí výpočet trasy do zvoleného bodu trasy.
«**Dvojklik**» na vybraný bod, otvorí sa detailné info o bode trasy.

«**Coordinates**» pozíciu bodu môžete zadať aj pomocou súradníc. Táto funkcia je obzvlášť užitočná na dosiahnutie presného miesta v otvorenom teréne, kde nie je možné zadať adresu.

POZNÁMKA: Formát vstupu súradníc je dôležitý, pretože existujú rôzne formáty. Formát je prednastavený podľa schémy stupne / minúty (dd ° /mm, mmmm).

Ak chcete nastaviť iný formát, klepnite na «**Format**». Potom sa zobrazí zoznam možných formátov. Formát môžete kedykoľvek zmeniť v hlavnom menu - nastavenia «**Settings**». Pri formáte «**Degrees/Decimal Format**» (stupne/minúty) sa zemepisná šírka zadáva ako prvá. Ak to chcete urobiť, klepnite na «**N**» ako sever (sever, znamená severne od rovníka).

Teraz zadajte súradnice. Ak klepnete na «**Next**» (ďalej), môžete zadať zemepisnú dĺžku. Ak to chcete urobiť, klepnite na «**O**» ako východ (východ, znamená východne od poludníka). Ak ste na «**Location**» (Pozícia) severne od rovníka a na východ od poludníka, vždy sa pri zadávaní súradníc v tomto formáte použije kombinácia „sever / východ“. Ak po zadaní stupňa zemepisnej dĺžky klepnete na «**Next»** (ďalej), zobrazí sa (ak je to možné), ktorá adresa je blízko súradníc. Klepnutím na «**Map**» (Mapa) sa zobrazí miesto na mape, alebo klepnutím na «**Calculate**» sa spustí výpočet navigácie na zadané miesto.

7. VÝPOČÍTANÁ TRASA

Po zadaní cieľa sa zobrazia možnosti trasy. Po ich zadaní a vypočítaní trasy, máte možnosť zobraziť rôzne informácie o trase, alebo nechať vypočítať alternatívne trasy.

Použijte nasledujúce ikony:

Vypočíta dve alternatívne trasy.

Zobrazuje výškový profil pre vypočítanú trasu.

Ak ste už vypočítali alternatívne trasy, klepnutím na môžete prezrieť a porovnať výškové profily všetkých trás.

Nastavenie trasy, použite v prípade potreby znova nastaviť parametre trasy, alebo trasu presunúť/zmeniť.

Zobrazuje informácie o trase so smermi na trase v zozname.

POZNÁMKA:
Pri výpočte alternatív sa berú do úvahy aj predtým zadané možnosti trasy.
Navigácia do cieľa sa začne klepnutím na tlačidlo «**Navigation**».

7.1 ALTERNATÍVNE TRASY

Ak ste po vypočítaní trasy vypočítali alternatívne trasy, tieto sa na mape zobrazujú v rôznych farbách.

Následne môžete vybrať alternatívu z nižšie uvedených polí, ktoré sú tiež farebne označené, a zobraziť informácie o vybranej alternatívnej trase.

7.2 VÝŠKOVÝ PROFIL

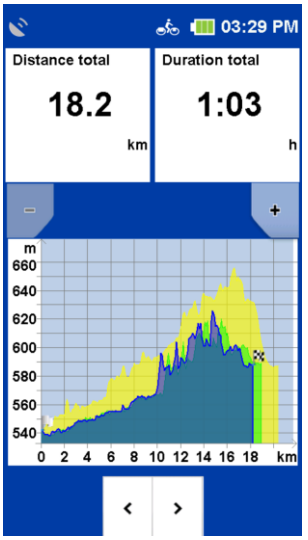

Kliknutím na získate výškový profil aktuálne vypočítanej trasy.
Trasa sa zobrazuje v km (alebo v míľach) na osi „x“. Nadmorská výška je uvedená v metroch (alebo v stopách) na osi „y“. Mierku je možné zmeniť pomocou tlačidiel „plus a mínus“.

TIP: Priblížením zobrazíte ďalšie podrobnosti vo výškovom profile. Ak dvakrát kliknete na bod v grafe, obraz sa priblíži.

Ak kliknete na bod v grafe, označí sa a zobrazí sa vzdialenosť k počiatočnému bodu. Kliknutím na jedno z informačných polí môžete zvoliť rôzne hodnoty, ktoré by sa tam mali zobraziť.

Ak ste vypočítali alternatívne trasy po výpočte trasy, môžete porovnať výškové profily so všetkými alternatívami. Výškové profily sú označené rovnakou farbou ako trasa. Použite šípky na prepínanie medzi jednotlivými výškovými profilmi.

7.3 PARAMETRE TRASY A PRESUN TRASY

Ak chcete zmeniť nastavené parametre trasy pre vypočítanú trasu, poklepte na tlačidlo nastavenia trasy a následne «**Route options**» (parametre trasy). Ak zmeníte parametre trasy, trasa sa prepočíta. Viac informácií o parametroch trasy nájdete v kapitole 12.1.1

Viac informácií o funkcii o presune/zmene trasy «**Draw route**» nájdete v kapitole 8 .

7.4 INFORMÁCIE O TRASE

Nasledujúce informácie získate klepnutím na «**Route description**»:

- Názov príslušnej ulice.
- Vzdialenosť prejdená na príslušnej ceste.
- Označenie štátnej cesty (napr. B311).
- Cieľ je zobrazený v lište dole.

Pomocou tlačidla «**Directions**» (smery) vpravo dole, získate info o zmenách smeru v bodoch trasy a tlačidlom «**Display**» môžete vybraný bod zobraziť na mape a listovať po trase pomocou dvojice šípok.

8. NÁVRH TRASY

Po vypočítaní trasy pomocou zadania cieľa máte možnosť manuálne zmeniť vypočítanú trasu.

Po vypočítaní trasy klepnite na toto tlačidlo.

Potom klepnite na tlačidlo nový návrh trasy

Ak teraz kdekoľvek klepnete na svoju trasu, zobrazí za vám značka, ktorú môžete presunúť kdekoľvek na mape a zobrazí sa nová trasa. Pôvodný bod ostáva zobrazený a tiež dve tlačidlá na pokračovanie v úprave nakreslenej trasy:

„**Vymazať bod**“, ktorým sa zruší predtým nastavené označenie.

„**Pridať ďalší bod**“, ktorým bude práve nastavený bod prijatý a nová trasa sa vypočíta.

Nastavené body sú označené červenou bodkou.

POZNÁMKA:

Ak je vami nastavený bod mimo ulice, vyhľadá sa najbližší spojovací bod k úseku ulice a prostredníctvom tohto bodu sa vypočíta nová trasa.

POZNÁMKA:

Nastavený bod môžete kedykoľvek vybrať, presunúť alebo odstrániť.

9. *HISTORY* - HISTÓRIA

V časti «**History**» nájdete svoje zaznamenané aktivity - nazývané aj „Tracks“ (Záznamy). Môžete si napríklad, zaznamenať cestu po ktorej jazdíte alebo beháte. Tento záznam vám pomôže, aby ste mohli neskôr opakovať svoju trasu jazdy alebo behu. Po zaznamenaní si trasu môžete zobraziť na mape a môže zobraziť aj výškový profil. Môžete zobraziť aj ďalšie informácie, ako napríklad začiatočná a cieľová poloha, vzdialenosť a výškový rozdiel.

9.1 ZÁZNAM TRÁS

9.1.1 SPUSTENIE ZÁZNAMU

Nahrávanie spustíte stlačením dolného tlačidla na vonkajšej pravej strane zariadenia. Na dotykovej obrazovke sa zobrazí tlačidlo «**Record**» na spustenie nahrávania a tlačidlo «**Stop**»na zastavenie ukončenie nahrávania.

POZNÁMKA: Pred začatím záznamu sa odporúča manuálne kalibrovať barometer.

9.1.2 POZASTAVENIE ZÁZNAMU

Nahrávanie je možné kedykoľvek prerušiť, napríklad ak si urobíte prestávku. Ak to chcete urobiť, znova stlačte pravé spodné tlačidlo a potom tlačidlo „pauza“ na displeji.

9.1.3 POKRAČOVANIE ZÁZNAMU

Ak chcete pokračovať v nahrávaní záznamu, stlačte pravé spodné tlačidlo a potom znova tlačidlo „Pauza“ na displeji.

9.1.4 UKONČENIE ZÁZNAMU

Nahrávanie zastavíte stlačením pravého spodného tlačidla a potom tlačidla «**stop**» na displeji. Zobrazí sa výzva na zadanie názvu aktivity. V riadku sa zobrazí dátum a záznamu. Trasu je možné uložiť pod týmto názvom, alebo môžete riadok vymazať čas pomocou klávesu backspace a zadať svoj vlastný názov pre aktivitu / záznam a potvrdiť to tlačidlom «**OK**». Záznam tiež môžete vymazať, klepnite na tlačidlo «**Discard**». Tlačidlom «**Cancel**» sa uloženie záznamu zruší a prístroj bude pokračovať v predchádzajúcom zázname aktivity.

POZNÁMKA:

Ak je v prístroji uložených niekoľko záznamov, je vhodné zadať rozpoznateľný názov, aby ste záznam neskôr jednoduchšie identifikovali. Prístroj má systém detekcie pohybu. Preto vám NAVIC 400 vždy pripomenie, či chcete spustiť nahrávanie, ihneď ako sa dáte do pohybu.

9.1.5 PODROBNÝ PREHĽAD AKTIVITY

Vyberte existujúcu aktivitu, klepnite na požadovanú položku v zozname a potom na «**View**» (Zobraziť).

«**INFO**»
Zobrazuje informácie z palubného počítača pre túto aktivitu.

«**MAP**»
Zobrazí trasu na mape. Mapu môžete priblížiť a posunúť.

«**POSITION**»
Kliknutím na tlačidlo «**Position**» môžete zobraziť alebo skryť svoju aktuálnu polohu na mape (len v záložke „Map“).

«**Altitude profile**»
Zobrazuje výškový profil trasy.

«**START**»
Spustí navigáciu.

9.1.6 *EDIT* - ÚPRAVA ZÁZNAMU

Editovať

Ak chcete aktivitu ďalej upravovať, klepnite na tlačidlo «**Edit**» upraviť. Máte nasledujúce možnosti:

«**Reverse track**» - otočiť smer trasy. Zmení sa smer trasy. Môžete ho napríklad použiť na nájdenie počiatočného bodu aktivity.

«**Edit name**» - zmeniť názov. Tu môžete zmeniť názov záznamu.

«**Delete track**» - vymazať záznam.

Klepnutím vymažete záznam aktivity zo zariadenia.

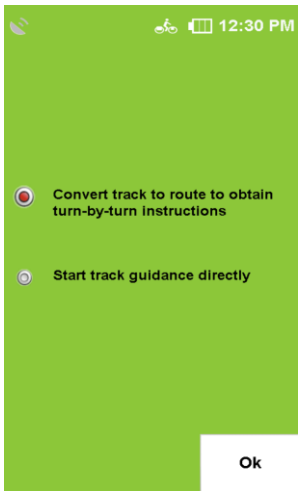

9.1.7 POUŽITIE ZÁZNAMU AKO NAVIGÁCIE

Ak spustíte záznam, ktorý už bol nahratý alebo uložený, máte možnosť rozhodnúť sa, či ho chcete spustiť len ako sprievodcu «**Convert track to route...**», alebo chcete, aby ste na trase dostavali pokyny na odbočenie «**Strart track guidance directly**».

9.1.8 KONVERTUJTE ZÁZNAM NA TRASU

S funkciou «**Convert track to route to obtain turn by turn instructions**» sa vypočíta trasa,ktorá je čo najviac podobná pôvodnému záznamu aktivity.

Budete dostávať i podrobné pokyny na zmeny smeru pípnutím a okrem toho sa zobrazuje aj čas príchodu a skutočná vzdialenosť.

POZNÁMKA:
Ak v mapových podkladoch nie sú k dispozícii úseky ciest, alebo úseky ciest sa vyhýbajú nastaveným možnostiam trasy, alternatívna trasa sa podľa možností môže odchýliť. Alternatívna trasa je porovnaná s pôvodnou trasou, takže máte možnosť zvoliť si, ktorý variant trasy chcete použiť.

9.1.9 SPUSTENIE PRIAMEHO SPRIEVODCU TRASOU

Zadaním možnosti «**Start track guidance directly**» sa navigovanie začne bez zmien trasy. Info o zmene smeru na trase získate v zobrazení mapy, ale nebudete dostávať zvukové upozornenia o odbočkách alebo info o vzdialenostiach. Vyberte túto možnosť a klepnite na «**OK**». Teraz môžete určiť, či chcete byť navigovaný k počiatočnému bodu «**To the starting point of the track**» alebo k najbližšiemu bodu na trase, berúc do úvahy vašu aktuálnu polohu.

POZNÁMKA:
Tento postup sa odporúča vtedy, ak chcete svoju zaznamenanú trasu sledovať na 100%.

9.1.10 ZVOĽTE ŠTARTOVACÍ BOD

Ak ste vybrali možnosť «**Convert track to route**» konvertovať záznam na trasu, trasa sa najprv vypočíta a zobrazí na mape. Kliknutím na «**Route**» alebo «**Track**» môžete v zobrazení mapy prepínať medzi trasou a záznamom. «**Šachovnicová vlajka**» na mape, zobrazuje cieľ aktivity. Ak chcete spustiť navigáciu po trase pomocou alternatívnej trasy, vyberte „**Route**“ a klepnite na «**Navigation**». Ak chcete zachovať pôvodnú trasu a začať ju sledovať bez inštrukcií na odbočenie, vyberte «**Track**» a klepnite na «**Navigation**». Teraz môžete určiť, či chcete byť vedený k počiatočnému bodu trasy alebo k najbližšiemu bodu na trase, berúc do úvahy vašu aktuálnu polohu.

10. *EXTRAS* - DOPLNKY

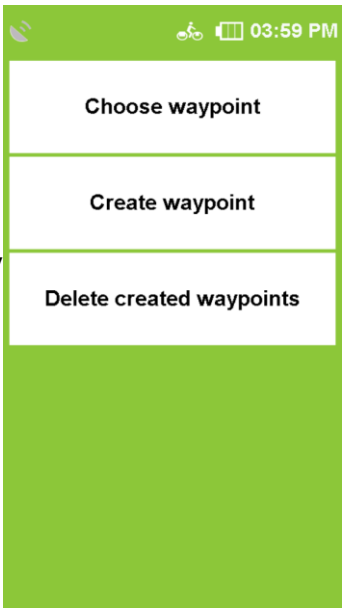

V časti «**Transferred Tracks**» prenesené trasy, nájdete všetky trasy, ktoré ste preniesli do svojho zariadenia. Tu môžete tiež odstrániť importované trasy zo zariadenia. Názov trasy môžete vyhľadať klepnutím na ABC. Ak vyberiete trasu a klepnete na «**View tour**» zobraziť trasu, zobrazí sa detailné zobrazenie trasy. Klepnutím na položku «**Start tour**» začať trasu, sa spustí navigácia na trasu. Ak spustíte uložený záznam, máte tiež možnosť rozhodnúť sa, či chcete spustiť priamo záznam, alebo ho konvertovať na trasu, aby ste mohli prijímať smerové I zvukové signály chcete z vašej polohy navigovať k východiskovému bodu trasy, alebo k najbližšiemu bodu na trase.

POZNÁMKA: Obzvlášť sa odporúča previesť záznam na trasu, ak prenesený záznam obsahuje iba niekoľko bodov trasy, alebo ak uprednostňujete navigáciu po cestnej sieti. Ak chcete upraviť prenesený záznam, klepnite v podrobnom zobrazení na ✎. Máte nasledujúce možnosti:

«**Reverse Track**» - otočiť smer trasy. Zmení smer jazdy po trase.
«**Change name**» - zmeniť názov. Tu môžete zmeniť názov záznamu.
«**Delete Track**» - odstrániť záznam. Vymaže záznam zo zariadenia.

11. *WAYPOINT MANAGER* - SPRÁVCA BODOV TRASY

Tu môžete vybrať, vytvoriť a vymazať body trasy.

11.1 *CHOOSE WAYPOINT* - ZVOĽTE BOD TRASY

Ak chcete navigovať na bod trasy, klepnite na «**Choose waypoint**» zvoliť bod trasy. Teraz zadajte požadované centrum vyhľadávania. Centrom vyhľadávania môžu byť rovnaké možnosti ako v kapitole Body sa zobrazia zoradené podľa vzdialenosti do tohto centra. Prípadne môžete klepnúť na «**Show all waypoints**» zobraziť všetky body trasy. Potom sa všetky body trasy zobrazia v abecednom poradí. Ak ste vybrali bod trasy zo zoznamu, môžete ho zobraziť na mape kliknutím na «**Map**», a kliknutím na «**Calculate**» spustiť priamu navigáciu, alebo dvojitým kliknutím zobraziť detailné informácie. Detailné zobrazenie ponúka podobné možnosti ako detailné zobrazenie bodu záujmu.

11.2 *CREATE WAYPOINT* - VYTVORIŤ BOD TRASY

Existuje niekoľko spôsobov, ako vytvoriť bod trasy. Môžete použiť aktuálnu polohu «**Current location**», adresu «**Address**», polohu na mape «**Position on map**», jeden z posledných cieľov «**Previous destinatio**n», súradnice «**Coordinates**» alebo bod záujmu «**Point of interest**». Po zadefinovaní cieľa sa zobrazí výzva na zadanie názvu nového bodu. Adresa alebo geografické súradnice bodu sa automaticky zobrazia v riadku názvu. Odporúča sa však každému bodu na trase priradiť zodpovedajúci názov, najmä ak už bolo vytvorených niekoľko bodov trasy. Názov môžete zmeniť pomocou dlhého stlačenia “backspace“ a zadaním iného názvu. Potvrďte názov pre bod trasy a ten sa uloží.

11.3 *DELETE CREATED WAYPOINT* - ODSTRÁNIŤ VYTVORENÝ BOD

Ak chcete vymazať bod trasy, ktorý ste sami vytvorili, klepnite na «**Delete created waypoints**». Jeden alebo viac bodov je možné označiť a odstrániť z kompletného zoznamu.

POZNÁMKA:
Importované body možno odstrániť odstránením zodpovedajúceho súboru GPX v GPX Manager.

12. *SETTINGS* - NASTAVENIA

Nastavenia vášho prístroja sú rozdelené do štyroch kategórií. «**Navigation**», tieto nastavenia sa týkajú navigácie, «**Map**» zahŕňajú všetky nastavenia funkcie mapy, «**Profiles**» sa týkajú nastavenia všetkých nastavení užívateľských profilov a «**System/General**» sú systémové a všeobecné nastavenia, týkajúce sa zariadenia alebo aplikácie ako celku.

12.1 *NAVIGATION* - NASTAVENIA NAVIGÁCIE

Tu môžete vykonať rôzne nastavenia, ktoré ovplyvňujú spôsob navádzanie k cieľu. Kliknite na položku «**Settings > Navigation**» v hlavnom menu, kde je možné zmeniť nasledujúce možnosti:

12.1.1 *ROUTE OPTIONS* - PARAMETRE TRASY

Pomocou parametrov trasy môžete definovať svoje individuálne preferencie pre trasu. Parametre trasy obsahujú dve nastavenia: Optimalizáciu profilu trasy a dopravné parametre. V predvolenom nastavení sú tieto nastavenia požadované po každom výpočte trasy.

Optimalizácia trasy - Pri optimalizácii trasy máte rôzne možnosti na prispôsobenie trasy:

- **Flat** Preferujte rovinaté trasy.
- **Moutainous** Preferujte horské trasy.
- **Short** Vypočíta najkratšiu trasu k cieľu bez ohľadu na stúpania.
- **Linear distance** Nakreslí priamku z aktuálnej pozície do cieľa (smerová navigácia).

POZNÁMKA:
Zvolená optimalizácia trasy má tiež vplyv na dĺžku trasy. Napríklad, pri zadaní preferencie rovinatých úsekov, budú príliš strmé stúpania obchádzané, čo môže viesť k dlhšej trase.

Klepnite na «**Next**» pre ďalšie dopravné parametre trasy:

Use cycle path – a «**Eclude cycle paths**» - používa alebo sa vyhýba cyklo chodníkom.

«**Avoid hiking trails**» a «**Use hiking trails**» - vyhýba sa alebo používa turistické chodníky (iba v cyklo režime) / použitia alebo preferuje turistické chodníky (iba v režime chodec).

«**Use steep downhill gradients**» a «**Avoid steep downhill gradients**» - umožňuje alebo nepoužíva prudké klesania na trase.

«**Use road traffic**» a «**Avoid road traffic**» - používa alebo sa vyhýba cestnej premávke.

«**Reduce turns**» a «**Allow turns**» - redukuje počet odbočení alebo ich umožňuje.

«**Use paths**» a «**Exclude/Avoid paths**» - používa alebo vylučuje trasy využívajúce chodníky a poľnohospodárske cesty - (iba v cyklo režime). Používa alebo sa vyhýba trasám s chodníkmi a obslužným cestám (iba v režime chodec).

«**Respect one-way street**» a «**Ignore one-way street**» - rešpektuje alebo ignoruje jednosmerné ulice (iba v cyklo režime).

«**Avoid unpaved roads**» a «**Use unpaved roads**» - vyhýba sa alebo využíva nespevnené cesty.

«**Use ferries**» a «**Exclude ferries**» - používa alebo vylučuje trasy s trajektom.

«**Use tunnels**» a «**Avoid tunnels**» - využíva alebo vyhýba sa trasám vedúcim cez tunel.

«**Fixed rope routes**» a «**Avoid fixed rope routes**» - vyhýba sa alebo sa používa trasy s istiacim lanom (iba v režime chodec).

«**Use stairs**» a «**Exclude strairs**» - používa alebo sa vyhýba vedeniu trasy po schodoch (iba v režime chodec).

Ak sa chcete niektorej z možností vyhnúť alebo ju povoliť, klepnite na zodpovedajúci riadok.

POZNÁMKA:
Vyhnúť sa cestnej premávke neznamená, že dopravné cesty sú 100% vylúčené. Vždy sa však môže stať, že sa občas použije i dopravná cesta, ktorej sa chceme vyhnúť, ak nie je iná možnosť.

12.1.2 *DEFINE COUNTRY MAP* - NASTAVENIE MAPY KRAJINY

Postupujte takto: Klepnite na požadovanú mapu krajiny v zozname pre výber krajiny a klepnite na «**OK**».

12.1.3 *ASK ROUTE OPTION ON/OFF* - PARAMETRE TRASY

Ak je táto funkcia aktivovaná „ON“, pred každým výpočtom trasy je ich potrebné zadať požadované parametre. Táto funkcia je predvolená - aktivovaná. Ak parametre trasy často nemeníte, túto funkciu deaktivujte „OFF“.

POZNÁMKA:

Táto funkcia je predvolená ako aktívna.

12.2. *MAP* - NASTAVENIA MAPY

Tu môžete vykonať rôzne nastavenia, ktoré ovplyvňujú zobrazenie mapy. Kliknite na položku «**Settings > Map**» v hlavnom menu. Následne je možné zmeniť.

12.2.1. *ORIENTÁCIA MAPY NA SEVER* / V SMERE POHYBU

Mapa môže byť buď orientovaná v smere pohybu, alebo vždy na sever.

POZNÁMKA:

Ak vyberiete možnosť «**In direction of movement**», teda v smere pohybu, smerová šípka bude vždy ukazovať nahor. Toto nastavenie uľahčuje orientáciu v mape. Ak vyberiete možnosť «**Map orientated north**» orientácia mapy na sever, tak sa šípka polohy nachádza v strede mapy a otáča sa v závislosti od zmeny smeru pohybu voči severu.

12.2.2 POSITION ON STREET ON/OFF - POZÍCIA NA CESTE

Tu môžete určiť, či sa má vaša aktuálna poloha zhodovať s cestnou sieťou.

POZNÁMKA:

Pre navigáciu v otvorenom teréne by ste mali túto funkciu určite vypnúť „**OFF**“.

12.2.3 AUTO ZOOM ON/OFF - AUTOMATICKÉ PRIBLÍŽENIE (IBA V REŽIME BIKE)

Ak je aktivovaná funkcia automatického priblíženia (ON), mierka mapy sa upraví na základe rýchlosti (pri vysokej rýchlosti, sa zmenší / oddiali). Ak vypnete automatické priblíženie (OFF), môžete nastaviť mierku mapy sami v zobrazení mapy. To je potom zachované.

12.2.4 *SHOW THE POI CATEGORIES* - ZOBRAZENIE BODOV ZÁUJMU PODĽA KATEGÓRIÍ

Tu si môžete zvoliť, ktoré zaujímavé miesta/body (POI) sa majú na mape zobraziť pomocou malých symbolov. Vyberte požadované kategórie. Na mape sa potom zobrazia všetky body záujmu vo.

12.2.5 *TRACK RECORDING ON MAP ON/OFF* - ZAZNAM TRASY NA MAPE

Pre záznam trasy si tu môžete nastaviť, či sa má aktuálne zaznamenávaná trasa zobrazovať v zobrazení mapy.

POZNÁMKA:

Toto nastavenie ovplyvní iba zobrazenie mapy počas nahrávania. V prípade uloženej trasy sa môže ubehnutá vzdialenosť zobraziť na mape neskôr.

13. *PROFILES* - PROFILY

Tu nájdete všetky nastavenia, ktoré ovplyvňujú vaše profily aktivity.

13.1 *CHANGE PROFILE* - ZMENA PROFILU

Tu môžete zmeniť profil aktivity. K dispozícii je päť profilov, ktoré si môžete sami nakonfigurovať.

Vyberte požadovaný profil: «**road bike**» cestný bicykel, «**mountain bike**» horský bicykel, «**trekking bike**» turistický bicykel, «**hiking**» pešia turistika, «**Spedelec**» elektro bicykel a výber potvrďte tlačidlom «**OK**».

13.2 *EDIT PROFILE* - ÚPRAVA PROFILU

Tu môžete upraviť aktuálne vybraný profil a zobraziť celkové štatistiky tohto profilu.

13.3 *EDIT USER PROFILE* - ÚPRAVA PROFILU UŽÍVATEĽA

Tu môžete ukladať svoje osobné údaje, ako je pohlavie (Gender/male-muž, female-žena), rok narodenia (year of birth), výška (height) a hmotnosť (weight).

14. *SYSTEM / GENERAL* - SYSTÉM / VŠEOBECNE

Tu môžete vykonať rôzne nastavenia, ktoré ovplyvňujú zariadenie. Kliknite na «**Settings > System / General**» v hlavnom menu.

Následne je možné zmeniť tieto nastavenia:

14.1 *BATTERY* - BATÉRIA

Pomocou možnosti «**Battery**» si môžete skontrolovať zostávajúcu kapacitu batérie mobilného navigačného zariadenia. Počas nabíjania zariadenia je na displeji zobrazená aktuálna kapacita batérie.

14.2 GPS INFO

Informácie o GPS označujú silu signálu GPS v aktuálnom mieste. Primeraný príjem GPS je základom akejkoľvek navigácie.

Klepnutím na tlačidlo «**GPS info**» si skontrolujete GPS signál vášho mobilného navigačného zariadenia. Zobrazí sa informačná stránka s informáciami o existujúcom GPS spojení a vašej aktuálnej polohe, ako aj o nadmorskej výške a rýchlosti.

Sfarbenie vám na prvý pohľad poskytne informácie o stave GPS:
Červená: GPS signál nie je dostatočný na určenie polohy. Pripojené menej ako 3 satelity.

Žltá: GPS signál je dostatočný na určenie polohy, ale nie je dostatočný na určenie aktuálnej výšky. Pripojené 3 satelity.

Zelená: GPS signál je dobrej kvality a umožňuje určiť výšku. Spojenie s najmenej 4 satelitmi.

14.3 BRIGHTNESS - JAS

Tu môžete upraviť jas obrazovky. Nastavenia jasu má veľký vplyv na spotrebu energie vášho navigačného zariadenia. Ak chcete šetriť elektrinu v režime batérie, znížte jas. Okrem toho si môžete vybrať, či sa má pri slabej batérii automaticky stlmiť obrazovka (**ON**), aby sa šetrila elektrina, alebo nie (**OFF**). Svoje nastavenie potvrďte ťuknutím na «**OK**».

14.4 *BEEPS ON/OFF* - NAVIGAČNÉ ZVUKY

Tu si môžete aktivovať (**ON**), alebo deaktivovať (**OFF**) funkciu zvukového upozornenia.
Keď sa priblížite k odbočke, zaznie dvojité pípnutie a keď pípne raz, tak ste sa vzdialili od vypočítanej trasy.

14.5 *CALIBRATE COMPASS* - KALIBRÁCIA KOMPASU

Aby ste zaistili presné meranie kompasu, mali by ste kompas pravidelne kalibrovať. Ak to chcete urobiť, klepnite na «**Calibrate Compass**» a postupujte podľa pokynov na zariadení.

1. stlačte «**Start**»

2. konštantne pohybujte zariadením vo vodorovnom smere do tvaru osmičky. Ak je kalibrácia úspešná zaznie zvukové znamenie a zobrazí sa «**The calibration was carried out successfully**».

POZNÁMKA:
Kompas vždy kalibrujte iba vonku. Pri kalibrácii sa uistite, že v blízkosti zariadenia nie sú kovové predmety a že neexistujú žiadne zdroje magnetického alebo elektromagnetického rušenia (napr. vedenie vysokého napätia, antény, mobil a podobne).

14.6 *CALIBRATE COMPASS* - KALIBRÁCIA BAROMETRA

Aby ste mohli optimalizovať presnosť merania výšky, mali by ste barometer kalibrovať v pravidelných intervaloch. Barometer môžete kalibrovať dvoma spôsobmi:

«**Automatic**» **–** barometer sa automaticky kalibruje sám.

POZNÁMKA:
Na získanie presnejších hodnôt sa odporúča manuálna kalibrácia.

«**Manual by specifying height**» – Ak poznáte výšku vašej aktuálnej polohy, zadajte ju ručne a nechajte prístroj ležať na rovnom povrchu kým odpočítavanie na displeji nedosiahne 100%.

«**Reset to standard atmospheric pressure**» – Toto slúži na určenie výšky prostredníctvom tlaku vzduch prepočítaného na hladinu mora.

14.7 *SET POSITION FORMAT* - FORMÁT SÚRADNÍC

Existujú rôzne špecifické formáty súradníc. Tu môžete vybrať jeden z požadovaných formátov pre zadávanie. K dispozícii sú nasledujúce formáty:

- dd, ddddd° (desatinné stupne)
- dd° mm, (desatinné stupne a minúty)
- dd° mm`ss, ss (desatinné stupne, minúty, sekundy)

Toto nastavenie sa potom používa v celom systéme.

14.8 *SCREEN AUTO-OFF* - AUTOMATICKÉ VYPNUTIE OBRAZOVKY

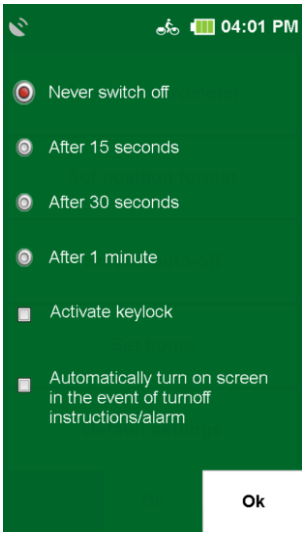

Pomocou tejto funkcie môžete nastaviť, či a po akom čase sa obrazovka automaticky vypne. Môžete si vybrať medzi možnosťami «**never**» (nikdy), «po **15 s**», «po **30 s**» a «**po 1 min**». Okrem toho môžete zvoliť, či sa tiež má aktivovať zámok tlačidiel «**Activate keylock**», aby sa nevykonávali žiadne neúmyselné zadania. Ďalej si môžete zvoliť, či sa má obrazovka v prípade pokynu na odbočenie alebo upozornenia znova zapnúť «**Automatically turn on screen in the event of turn off instructions/alarm**».

POZNÁMKA:

Keď je obrazovka vypnutá, existujúca navigácia alebo záznam stále pokračujú. Táto funkcia vám pomôže predĺžiť prevádzkový čas. Obrazovku môžete znova aktivovať stlačením hardvérového tlačidla (ak je aktívny zámok klávesov) alebo kliknutím na obrazovku.

14.9 *SET HOME* - ZADAŤ DOMÁCU ADRESU

Pomocou možnosti «**Set home**» môžete zmeniť svoju domácu adresu, ktorú ste zadali pri prvom spustení. Klepnite na «**Set home**». Svoju domácu adresu môžete zadať pomocou klávesnice na obrazovke, alebo môžete vybrať miesto na mape. Potvrďte zadanie pomocou OK. Displej sa automaticky prepne späť do ponuky nastavení. Zadanú adresu môžete kedykoľvek prepísať zadaním novej adresy.

14.10 *DEFAULT SETTINGS* – VÝCHODZIE NASTAVENIA

V časti «**Default Settings**» môžete obnoviť výrobné nastavenia NAVIC 400. Navigačný prístroj sa reštartuje automaticky. Potom môžete pomocou sprievodcu spustením vykonať nové nastavenia.

14.11 *TIME* – ČAS

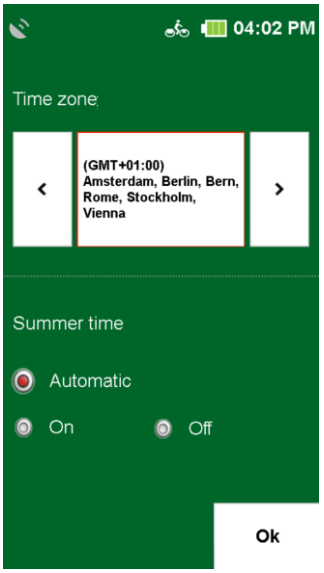

Pomocou možnosti «**Time**» môžete nastaviť čas, «**Time zone**» časové pásmo a «**Summer time**» zmenu na letný čas a to automaticky, alebo manuálne.

POZNÁMKA:

Aktuálny dátum a čas sa prijímajú pomocou signálu GPS, a preto sú vždy presne nastavené. Ak chcete nastaviť časové pásmo, v ktorom sa zdržiavate, klepnite na «šípku doľava alebo doprava v hornej časti obrazovky. Predvolená je automatická zmena medzi «**zimným a letným časom**». Ak uprednostňujete manuálne nastavenie letného času, klepnite na «**ON**». Ak je funkcia aktivovaná a chcete ju vypnúť tak na «**OFF**». Zobrazí sa zimný čas. Potvrďte nastavenia pomocou «**OK**».

14.12 *LANGUAGE* - JAZYK

Klepnutím na «**Language**» vyberte jazyk z ponuky NAVIC 400.

14.13 *SCREEN* - OBRAZOVKA

Tu môžete obrazovku rekalibrovať, ak nepracuje správne.

14.14 *INFO ABOUT* - INFORMÁCIE

Pomocou možnosti «Info about» môžete zobraziť systémové informácie «**System information**», najmä verziu používaného navigačného softvéru, použitý materiál mapy a použité mapové údaje. Klepnutím na tlačidlo «**Copyrights**» zobrazíte informácie o autorských právach použitého softvéru. Sú uvedené pod tlačidlom «**Extra functions**» ďalšie funkcie.

14.15 *REMINDER TRACK RECORDING ON/OFF* - PRIPOMIENKA ZÁZNAMU TRASY

Tu môžete zvoliť, či sa má pripomienka spustenia záznamu objaviť na displeji počas aktivity alebo nie.

14.16 *UNIT* - JEDNOTKY

Tu si môžete vybrať medzi zobrazením v kilometroch «Kilometers» alebo míľach «Miles».

14.17 *GPX REIMPORT* - ZNOVU IMPORTOVANIE GPX

Tu je možné údaje GPX opätovne impotovať.

14.18 *DAY/NIGHT MODE* - DENNÝ A NOČNÝ REŽIM

Tu si môžete vybrať, či zariadenie automaticky vyberie režim deň / noc, alebo či to chcete urobiť manuálne.

15. *TRACKS* – PLÁNOVAČ TRASY

Záznamy sú trasy, ktoré obsahujú niekoľko cieľov za sebou. Na zariadení si môžete vytvoriť vaše vlastné trasy. Pre toto môžete použiť všetky druhy cieľov.

15.1 AKO VYTVORIŤ NOVÚ TRASU

Trasu si môžete zostaviť pomocou funkcie «**Plan Tour**» v menu «**Tracks**». Ako počiatočný bod je predvolená aktuálna pozícia. Ak to chcete zmeniť, kliknite na tlačidlo «**Start**». Tu máte niekoľko možností pre zadanie počiatočného bodu (Address - adresa, Home – domov, POI – body záujmu, Position on map – pozícia na mape, Previous destination – predchádzajúci cieľ, Coordinates – súradnice, Waypoints – body trasy). Takým spôsobom zadáte aj cieľ trasy. Ak klepnete na «**Calculate**» vypočíta sa trasa a zobrazí sa na mape. Pri trasách s niekoľkými zastaveniami, môžete do trasy pridať ciele klepnutím na tlačidlo «**Add further destinations**» pridať ďalšie ciele a potom na tlačidlo «**+ Add station**», čiže pridať nové miesto zastavenia. Ako miesto zastavenia sa dajú použiť všetky druhy cieľov.
Po zadaní všetkých cieľov klepnite na «**OK**». Potom budete vyzvaní na uloženie trasy pod ľubovoľne voliteľným záznamom. Klepnite na «**OK**» a zobrazí sa prehľad trasy.
Tu nájdete popis a môžete si prezrieť trasu a miesta zastavenia na mape. Pomocou tlačidiel nižšie môžete trasu upraviť alebo začať od znova.

15.2 *PLAN CUIRCUT* - PLÁNOVANIE OKRUH

V hlavnom menu zvoľte «**Tracks**» a potom na «**Plan circuit**» čo je plánovač okruhu. Aktuálna pozícia je daná ako východiskový bod trasy. Avšak pomocou menu «**Start/Finish**» štart/cieľ si môžete nastaviť iný počiatočný bod trasy.

Po zadaní počiatočného bodu môžete určiť požadovanú vzdialenosť alebo trvanie okruhu. NAVIC 400 potom vypočíta trasu, ktorá zodpovedá nastaveným parametrom trasy a ktorá vás zavedie späť do východiskového bodu.

POZNÁMKA: Napríklad, ak chcete získať variant okruhu s menšou nadmorskou výškou, môžete zmeniť vstup minimálne (napr. o 1 km).

15.3 *SELECT SAVED TOUR* - VÝBER ULOŽ. TRASU

Ak ste už predtým vytvorili trasu, môžete si ju otvoriť pomocou «**Select saved tour**». Najprv vyberte, či sa jednotlivé trasy majú zobraziť zoradené podľa aktuálneho umiestnenia «**Location**» alebo adresy «**Address**», alebo si môžete jednoducho zobraziť všetky uložené trasy «**Show all tours**». Trasy sú uvedené v abecednom poradí podľa názvu. Vyberte požadovanú trasu zo zoznamu a klepnite na «**View tour**» zobraziť trasu. Zobrazí sa podrobný prehľad tejto trasy.
Ak chcete zmeniť nastavenia pre danú trasu, kliknite na «**Edit**» upraviť. Ak klepnete na «**Start tour**» spustí sa navádzanie k cieľu. Môžete si vybrať, či sa má výpočet trasy začať od aktuálnej polohy «**Start tour from your current position**» alebo od prvej zastávky «**Start tour from the first station**».

15.4 PODROBNÉ ZOBRAZENIE TRASY

Všetky informácie o trase nájdete v «**Detailed view**» podrobné zobrazenie. Najprv vyberte požadovanú trasu a klepnite na tlačidlo «**View tour**» zobraziť trasu. Môžete prepínať medzi tromi zobrazeniami, pomocou tlačidiel na vrchu:

«**Description»** - popis, zobrazuje začiatočný a cieľový bod, dĺžku trasy a počet zastávok. «**Map**» - mapa, zobrazuje trasu na mape.

«**Stations**» - zastávky, zobrazuje zoznam jednotlivých zastávok. V zozname zastávok

«**Station list**» môžete zrušiť výber určitých cieľov/zastávok na trase, ak ich nechcete absolvovať.

Ak tak chcete urobiť, klepnite na koniec riadku kde je zobrazená zastávka.

znamená, že táto zastávka je ignorovaná.
znamená, že k tejto zastávke sa blížite.
znamená, že táto zastávka už bola navštívená (ak táto trasa je aktuálne aktívna).

Ak klepnete na tlačidlo «**Start tour**» a navigácia po trase sa spustí. Ak chcete vykonať ďalšie nastavenia trasy, klepnite na «**Edit**» a trasu upravte.

15.5 *EDIT TOUR* - ÚPRAVA TRASY

Ak chcete upraviť trasu, klepnite na požadovanú trasu alebo na «**View tour**». Teraz klepnite na «**Edit**» upraviť.

K dispozícii sú nasledujúce možnosti nastavenia:

«**Edit stations**» Tu môžete pridať ďalšie zastávky, zmeniť ich poradie alebo ich vymazať.

«**Set direction of travel**» Môžete nastaviť smer jazdy.

«**Original route**» zachová zadaný smer

«**Reverse tour**» otočí smer jazdy a zastávky sú radené v opačnom poradí.

«**Edit name**» Tu môžete zmeniť názov trasy.

«**Delete tour**» Vybranú trasu je možné odstrániť.

16. *EXTRAS* - DOPLNKY

16.1 *ACTIVE ROUTE* - AKTÍVNA TRASA

Ak je trasa vypočítaná a máte aktívnu navigáciu, v časti «**Aktive route**» máte nasledujúce možnosti:

«**Enter interim destination**» zadať dočasný cieľ. Môžete zadať miesto pre medzipristátie, ktoré bude zaradené pred cieľovú destináciu, ktorú ste už zadali.

«**Directions**» Ukáže vám podrobný rozpis trasy aj s pokynmi na zmenu smeru.

«**Current tour history**» Ukáže vám zástavky/body, ktoré ste už absolvovali.
«**Next target**» Vypočíta trasu k nasledujúcemu cieľu/bodu na trase.

16.2 *REMEMBER POSITION* - ULOŽENIE POZÍCIE

Ak si chcete uložiť svoju aktuálnu pozíciu, aby ste ju mohli znova navštíviť, klepnite na tlačidlo «**Remember position**», ktoré sa nachádza v Hlavné menu «**Extras**». Môžete tak napríklad rýchlo a ľahko nájsť svoje parkovacie miesto v neznámom meste.

Na začiatku sa zobrazí dátum a čas pre danú pozíciu v poli pre zadanie názvu. Namiesto dátumu môžete zadať i meno. Adresu môžete odstrániť a zadať nový názov pomocou klávesu Delete alebo klávesu Backspace na obrazovke zadávania adresy. Klepnite na «**OK**». Poloha sa uloží ako bod trasy.

POZNÁMKA:

Ak signál GPS nie je dostatočný, navigačné zariadenie si zapamätá pozíciu, v ktorej ste naposledy prijímali GPS signál. Ak však nie je k dispozícii žiadna posledná poloha GPS, nie je možné uložiť polohu.

16.3 *WAYPOINT MANAGER* - SPRÁVCA BODOV NA TRASE

Správca bodov trasy sa používa na správu vašich zadaných alebo uložených bodov trasy.

16.3.1 *SELECT WAYPOINT* - VÝBER BODU

Tu môžete zvoliť kritériá, podľa ktorých sa majú zobrazovať body trasy. K dispozícii sú tieto kritériá:

- «**show all waypoints**» - Zobraziť všetky body trasy
- «**around the current location**» - okolo aktuálnej pozície
- «**to the current destination**» - na ceste do aktuálneho cieľa
- «**along the route**» - pozdĺž trasy
- «**around a town**» - okolo mesta
- «**about an address**» – v okolí adresy
- «**to find a position on the map**» - podľa polohy na mape
- **«around certain coordinates» -** okolo určitých súradníc

16.3.2 *CREATE WAYPOINT* - VYTVORIŤ BOD TRASY

Existuje niekoľko spôsobov, ako vytvoriť bod trasy. Môžete použiť «**Actuall location**» - aktuálna pozícia, «**Address**» - adresa, «**POI**» – body záujmu, «**Position on map**» – pozícia na mape, «**Previous destination**» – predchádzajúci cieľ, «**Coordinates**» – súradnice, «**Waypoints**» – body trasy. Po zadefinovaní cieľa sa zobrazí výzva na zadanie názvu nového bodu. Po zadaní bodu sa automaticky zobrazí meno, adresa alebo geografické súradnice. Odporúča sa však každému bodu priradiť zodpovedajúci názov, najmä ak už bolo vytvorených niekoľko bodov trasy. Názov môžete zmeniť dlhým stlačením klávesu backspace a zadaním iného mena. Nové meno potvrďte klepnutím na «**OK**». Bod trasy sa uloží.

16.3.3 *DELETE CREATED WAIPOINTS* – ODSTRÁNIŤ VYTVORENÝ BOD TRASY

Ak chcete vymazať niektorý bod, ktorý ste sami vytvorili, klepnite na «**Delete created waypoints**». Jeden alebo viac bodov trasy je možné označiť z kompletného zoznamu a vymazať ich kliknutím na OK.

POZNÁMKA:
Importované body sa dajú odstrániť vymazaním príslušného GPX súboru pomocou GPX Manager.

17. *GPX MANAGER* - SPRÁVCA GPX

Všetky súbory GPX, ktoré sú vo vašom zariadení, sú uložené v časti «**GPX Manager**», ktorého nájdete v hlavnom menu «**Extras**». Môže ísť o vlastné záznamy alebo importované súbory GPX. Tu môžete napr. odstrániť importované súbory GPX zo zariadenia.

POZNÁMKA:

Súbory GPX môžu obsahovať trasy, a / alebo body trasy. Tieto sa zobrazujú aj v «**Track Manager** alebo **Waypoint Manager**».

UPOZORNENIE:
Ak vymažete súbor GPX, všetky obsiahnuté prvky trasy a body trasy sa vymažú.

TIP: Ak chcete odstrániť súbor GPX, ale chcete z neho zachovať bod trasy, jednoducho ho pred odstránením súboru GPX uložte pod iným menom. V zozname vašich vlastných bodov trasy sa vytvorí jeho kópia.

18. TIPY A TRIKY

Tu je niekoľko tipov a trikov, ktoré vám pomôžu zariadenie používať.

Tieto klávesy môžete použiť na prepínanie medzi «**input view**» zobrazenie vstupu a «**List view**» zobrazenie zoznamu a to v mnohých kontextoch. V zozname «**List view**» môžete vidieť všetky záznamy, ktoré zodpovedajú vášmu predchádzajúcemu záznamu. Takže to čo hľadáte, takto nájdete ešte rýchlejšie «**OK**».

«**Scroll**“ listovanie
V zobrazeniach zoznamu môžete posúvať text priamo prstom nahor alebo nadol. V ponukách s viacerými stranami môžete prejsť na ďalšiu stránku potiahnutím prstom do strany.

«**Zoom map**» priblíženie mapy.

Priblíženie mapy pomáha v mnohých situáciách. Ak chcete mapu priblížiť, najskôr ju oddialite a potom môžete mapu posúvať rýchlejšie na väčšie vzdialenosti. Priblížením mapy (napr. v zobrazení vypočítanej trasy) zobrazíte ďalšie podrobnosti.

«**Screen off**» vypnúť obrazovku
Ak prepnete zariadenie do pohotovostného režimu, keď ho nepoužívate, môžete ušetriť energiu a tým predĺžiť prevádzkový čas. Okrem toho môžete nastaviť jas na relatívne nízku úroveň, aby ste ušetrili ešte viac.

«**Route options**» parametre trasy
Pri možnosti «**Flat**» (rovinatý profil) sa trasa môže predĺžiť, pretože dochádza k obchádzaniu kopcov so stúpaním viac ako 4%. Na vypočítanú trasu má vplyv aj vylúčenie určitých dopravných trás (tunely, turistické chodníky atď.). Po vypočítaní trasy, môžete znova zmeniť parametre tejto trasy klepnutím na. Takto si môžete porovnať rozdiely medzi rôznymi nastaveniami parametrov.

19. CicloGuide 2

Softvér «**CicloGuide2**» si môžete zadarmo stiahnuť z našej domovskej stránky www.ciclosport.com.

Nainštalujte softvér do svojho počítača. Predtým, ako ho spustíte, pripojte NAVIC 400 pomocou pribaleného USB kábla k PC, pretože softvér si priamo načíta údaje z NAVIC 400 a následne ich zobrazí. Softvér «**CicloGuide2**» vám pomôže spravovať vaše zariadenie. S jeho pomocou si môžete NAVIC 400 neustále aktualizovať.

Môžete si tiež odstrániť alebo nahrať ďalšie «**mapy krajín**» do zariadenia. Pomocou softvéru môžete tiež spravovať súbory GPX a rozhodnúť sa, či sa majú ukladať priamo do pamäte zariadenia (ak je tu stále miesto) alebo na pamäťovú kartu ak je v zariadení inštalovaná.

20. RIEŠENIE PROBLÉMOV

Problém	Pravdepodobná príčina	Riešenie
Zariadenie sa nechce spustiť	Vybitá batéria	Pripojte zariadenie k vhodnému zdroju napájania. Jednotka by sa potom mala spustiť automaticky po niekoľkých minútach. Ak sa zariadenie nepoužíva dlhšie, úplne ho vypnite. Stlačte vypínač ON/OFF a klepnite na «**Switch off**».
Žiadny GPS signál / prerušovaný GPS signál	Občas môže preťaženie spôsobiť, že zariadenie prestane reagovať.	Resetujte jednotku stlačením tlačidla ON/OFF na pravej strane jednotky na približne 15 sekúnd, kým sa jednotka znova nespustí.
Kompas neukazuje správne	Kompas je potrebné pravidelne kalibrovať.	Kompas znova kalibrujte. Aby ste dosiahli čo najlepšiu funkčnosť, držte kompas vodorovne.
	Zariadenie nie je dostatočne vodorovne.	Ak používate kompas, zariadenie držte vodorovne, najviac v uhle 70° voči vertikále.
	V bezprostrednej blízkosti sa nachádzajú zdroje rušenia.	Skontrolujte, či sa v blízkosti nenachádzajú žiadne zdroje rušenia, ako sú elektrické či magnetické polia, napr. elektrické vedenie.
Zobrazené hodnoty barometra nie sú správne	Barometer je potrebné pravidelne kalibrovať.	V prípade zmien počasia alebo veľkých rozdielov v nadmorskej výške, mali by ste barometer kalibrovať niekoľkokrát denne..
Vyhľadávaný cieľ nie je možné zadať	Príslušná mapa krajiny nie je k dispozícii	Skontrolujte, či je príslušná podrobná mapa zahrnutá do rozsahu dodávky, alebo už je inštalovaná. Pre prípadnú nevyhnutnú inštaláciu použite softvér CicloGuide2.
	Mesto / ulica / číslo domu nie sú súčasťou mapového podkladu	Skúste vybrať susedné mesto / ulicu / číslo domu. Prípadne môžete hľadaný cieľ nastaviť manuálne v zobrazení «**Mapa**». I napriek najnovšej verzii mapy stále existujú oblasti, ktoré nie sú nahrané.
Záznam trasy obsahuje výškové skoky	Barometer nebol kalibrovaný pred spustením nahrávania trasy.	Odporúča sa kalibrovať barometer manuálne zadaním nadmorskej výšky, najmä pred spustením záznamu trasy.

21. POJMY

Barometer
je meracie zariadenie na určovanie tlaku vzduchu. Barometer sa používa na určenie aktuálnej výšky a zobrazuje sa na palubnom počítači.

GPS
Globálny systém určovania polohy je satelitný systém na určovanie polohy na celom svete. Vaša poloha sa dá určiť kedykoľvek s presnosťou až na 20 metrov pomocou konvenčného satelitného systému GPS - za predpokladu, že zariadenie prijíma signál GPS.

Súbor GPX
je najbežnejším formátom súboru na ukladanie trás alebo bodov trasy vo formáte GPX. Súbory sa ukladajú v aplikácii GPX Manager. Obsiahnuté záznamy alebo body trasy sa zobrazia aj v Správcovi trás alebo bodov trasy.

POZNÁMKA:
Ak chcete odstrániť importované body trasy, musíte odstrániť príslušný súbor GPX.

Kompas
Kompas je meracie zariadenie na určovanie smeru kompasu. Symbol kompasu v zobrazení navigácie zobrazuje severné ložisko. Ak je kompas zobrazený vo veľkom zobrazení prostredníctvom ponuky rýchleho prístupu, celá mapa je orientovaná podľa smeru pohľadu.

Súradnice Pomocou súradníc je možné presne určiť polohu. To je užitočné najmä v teréne. Súradnice sa zvyčajne uvádzajú so zemepisnou šírkou a dĺžkou.

Špeciálne ciele

Bod záujmu je adresa alebo miesto osobitného záujmu, ako sú reštaurácie, atrakcie, múzeá a ďalšie.

Body POI na zariadení sú rozdelené do rôznych kategórií, aby sa uľahčilo vyhľadávanie konkrétnych cieľov.

POI
Body POI na zariadení sú rozdelené do rôznych kategórií, aby sa uľahčilo vyhľadávanie konkrétnych cieľov.

Trasa

Trasa ja spojením jednotlivých bodov trasy, obľúbených miest alebo iných cieľov v definovanom poradí. Trasa medzi jednotlivými bodmi však nie je presne definovaná, ako je to v prípade navigácie.

Záznam

Je presne definovaná trasa (pomocou blízko seba usporiadaných súradnicových bodov, ktoré sú spojené tak, že tvoria čiaru). A môže sa zobraziť na mape. Takýto záznam je možné nahrávať aj do zariadenia. V navigácii po trati sa nezobrazujú žiadne smerové šípky ani zvukové upozornenia.

Každá aktivita zaznamenaná pomocou zariadenia GPS je Track - záznam.

Palubný počítač

Je prehľadom informácií a štatistík z NAVIC 400. Je možné zobraziť údaje o aktuálnej trase, ako aj hodnoty barometra (tlak vzduchu, nadmorskú výšku) a astronomické hodnoty (východ a západ slnka)

Bod trasy

Je geografická poloha (zemepisná šírka a dĺžka) uložená ako dvojica súradníc v teréne. Takýto bod môže byť akýkoľvek bod v krajine, napr. križovatka ciest, chata alebo akýkoľvek bod záujmu (vyhliadka, rozhľadňa a podobne). Každý takýto bod môže byť vybraný ako cieľ.

22. TECHNICKÉ ÚDAJE

Obrazovka	Uhlopriečka	10,2 cm, 4 palce
	Rozlíšenie	480 x 854 pixelov
Rozmery		Približne 130 x 69 x 22 mm
Zabudovaná pamäť	Flash	8 GB
	RAM	256 MB
CPU	Chip	MStar 800 MHz
Input / Výstup	Input	Povrch obrazovky, klávesnica obrazovky
	USB	USB 2.0 (Micro USB)
Batéria		Akumulátor, integrovaný 3000 mAh, Lithium-ion
Prevádzkové podmienky	Prevádzková teplota Skladovacia teplota Vlhkosť Vodoodolnosť	-10~+60 °C -20~+70 °C 0~90% IPX5

23. ZÁRUKA

Vám ako konečnému užívateľovi je poskytnutá 24-mesačnú záruku od dátumu predaja.

Uschovajte si doklad o kúpe tohto zariadenia po celú dobu záruky, pretože tento musí byť priložený k prípadným reklamáciám.

Dvojročnú záruku výrobcu poskytuje spoločnosť Ciclosport K.W. Hochschorner GmbH, Lohenstr. 11, 82166 Gräfelfing, Nemecko.

Záruka výrobcu platí v celej Európe. Zahŕňa prevzatie všetkých nákladov na opravu chýb, ktoré sa vyskytnú počas vyššie uvedenej záručnej doby.

Záruka sa uplatňuje popri ostatných právach kupujúceho. Bez ohľadu na túto záruku má držiteľ záruky zákonné práva kupujúceho, napr. záruka alebo zodpovednosť za výrobok. Zákonné práva kupujúceho nie sú touto zárukou obmedzené. Okrem tejto záruky sa uplatňujú bez obmedzenia.

Nároky na záruku sú vylúčené v prípade poškodenia tovaru spôsobeného:

- **hrubým alebo nesprávnym zaobchádzaním, ale i vplyvom prostredia ako je**
- **(voda / vlhkosť, teplo / slnečné svetlo, prepätie, prach atď.)**
- **nedodržaním bezpečnostných opatrení**
- **nedodržaním návodu na obsluhu**
- **použitím sily (napr. úder, náraz, pád, tlak),**
- **neoprávneným pokusom o opravu (napr. otvorenie zariadenia)**
- **bežným opotrebením.**

Po odoslaní produktu a predložení dokladu o kúpe bude zariadenie bezplatne opravené alebo vymenené za ekvivalentný produkt. Ciclosport K.W.Hochschorner GmbH si vyhradzuje právo prispôsobiť záručný servis technickému pokroku. Vrátenie kúpnej ceny ručiteľom nie je možné!

Ako postupovať pri záruke:

Výrobok bol vyrobený pomocou najmodernejších výrobných metód a bol podrobený prísnym kontrolám kvality. Ak by sa počas záručnej doby vyskytli chyby, kontaktujte prosím predajcu alebo zodpovedného distribútora vo svojej domovskej krajine. (www.skprofibike.sk)

Vyhlásenie o zhode:

Ciclosport K.W. Hochschorner GmbH týmto vyhlasuje, že navigačný systém NAVIC 400 spĺňa základné požiadavky a ďalšie príslušné ustanovenia smernice 2014/53 / EÚ (RED).

Vyhlásenie o zhode sa nachádza na tejto adrese: www.ciclosport.com/Zertifikate

Originálny návod: nemecky
Preklad pôvodných pokynov